



Animation 2018/2019

Mars 2019

NATURA 2000

Sites Natura 2000 des "Quies calcaires de Tarascon sur Ariège et grotte de la Petite Caougno"
FR 7300829 et FR7312002

Office National des Forêts

Liberté • Égalité • Fraternité
RÉPUBLIQUE FRANÇAISE

SUIVI DOCUMENTAIRE

Historique de la publication

Version : B

Date du rapport : 30/03/2019

Auteur du rapport : Quentin GIRY - ONF – Bureau études Plaines et Montagnes –.

Interlocuteur client

Coordonnées :

Nom - Prénom : Office National des Forêts

Entité et Fonction : Agence 09/31/32

Coordonnées : 9 rue du Lieutenant Paul Delpech – 09000 FOIX

SOMMAIRE

SOMMAIRE **3**

1 PREAMBULE 4
2 GESTION DES HABITATS ET ESPECES 5
Animation des contrats Natura 2000 ..... *5*
3. ÉVALUATION DES INCIDENCES DES PROJETS 6
4. SUIVIS SCIENTIFIQUES ET TECHNIQUES 6
5. INFORMATION, COMMUNICATION, SENSIBILISATION 7
6. GESTION ADMINISTRATIVE ET FINANCIERE ET ANIMATION DE LA GOUVERNANCE DU SITE 8
Extraction rapide des mails échangés pendant la durée de l'animation 2018/2019 concernant le site des Quies de tarascon *9*

1 PRÉAMBULE

Le site des "Quiés calcaires de Tarascon-sur-Ariège et grotte de la petite Caougnau" (FR7300829 et FR 7312002) fait partie des sites proposés au titre des Directives européennes[1] Directive Habitats et Directive Oiseaux. Il s'agit donc de deux sites réunis sur le même périmètre. C'est pourquoi ils sont ici réunis dans un seul et même document d'objectifs.

Les Quiés de la vallée de l'Ariège forment un vaste ensemble remarquable pour leur richesse patrimoniale mais aussi pour leurs paysages aux grandes falaises calcaires, leurs grandes pentes habillées d'une végétation caractéristique des milieux secs. Ce site est connu depuis le 19ème siècle par de nombreux botanistes pour la diversité de sa flore, la présence d'espèces rares ou en limite de répartition, et pour la présence de milieux très variés, avec comme point commun les roches calcaires qui supportent ces milieux.

L'économie agricole a largement contribué à façonner ces milieux : dès que le sol le permettait, des terrasses ont été aménagées dans les pentes. Plus ou moins larges, elles ont été créées pour les cultures, puis avec l'évolution des pratiques et de l'économie rurale, elles sont devenues prés puis parcours pour les troupeaux.

Ces facteurs naturels et l'évolution des pratiques ont donné lieu à la création et au développement de milieux remarquables, notamment 9 habitats naturels qui figurent à l'annexe II de la Directive Habitats, 8 habitats d'espèces qui figurent à l'annexe IV de cette Directive (Chauve souris et insectes forestiers) ainsi que de nombreuses espèces de rapaces.

Ce site a fait partie des premières propositions transmises par la France à l'Europe, de sites susceptibles d'être intégrés au réseau européen Natura 2000.

L'animation du site Natura 2000 consiste à faire vivre le site. Pour cela, l'animateur se base sur le DOCOB (document d'objectifs) qui comporte de nombreuses fiches actions, dont les objectifs de développement durable sont les suivants :

1 – Conserver les populations d'oiseaux et les habitats et espèces d'intérêt communautaire
2 – Restaurer les habitats d'espèces
3 – Rendre compatible les pratiques agricoles et le maintien des populations d'oiseaux
4 – Animer le DOCOB

En fonction des priorités du moment, du niveau d'enjeu et des financements possibles, les financeurs et l'animateur s'accordent sur les actions à mettre en place.

Concernant le volet communication et sensibilisation des scolaires et pour certains inventaires, l'ONF fait appel aux compétences d'associations locales (ANA et NMP).

[1] Annexe A: Loi de transposition et décrets

2 GESTION DES HABITATS ET ESPÈCES

Animation des contrats Natura 2000

CONTRAT NATURA 2000
SECURISATION DE L'ENTREE DE LA GROTTE DE LA PETITE CAOUGNO
(Mesure N27 Pi =Opération innovante au profit d'espèces)

Demande de subvention pour l'année 2018

DÉCISION portant approbation d'un projet et adoption du plan de financement prévisionnel correspondant

L'ONF a monté un contrat ni ni sur la sécurisation de l'entrée de la grotte de Niaux en raison des dégradations de celle-ci. Ce site est régulièrement dégradé et doit être consolidé rapidement. Des échanges de mail un peu virulent ont encore eu lieu entre fin janvier et début février 2019**.** Il est important de rappeler à chacun les règles de précaution à prendre pour respecter les chiroptères qui y séjournent. **6 Jours de Mr GIRY** ont été nécessaires pour monter le contrat et faire de la médiation entre les différents interlocuteurs.

Exemple :

Bonjour à tous,

Et merci pour ces échanges passionnés qui sont la preuve d'un fort attachement au patrimoine en notre gestion.
Il paraît effectivement opportun de remettre à plat certaines questions autour de la Petite Caougno, en termes de fréquentation et de sécurité notamment, au delà de ce qui est inscrit dans l'APPB de 93.
Le COPIL du site Natura 2000 des Quiés qui doit avoir lieu au mois de mars (Quentin Giry, l'animateur, est en copie) peut être l'occasion de continuer cette discussion mais aussi doit permettre de réaffirmer que le contrat Natura qui a été déposé pour la rehausse du système de fermeture est une priorité…..Paul Janin

-Il serait souhaitable de poser un écocompteur + piège photo pour estimer la fréquentation ?

Par ailleurs, il serait souhaitable de mettre en place un point d'eau au milieu de la zone brûlée dans le cadre du contrat Natura 2000. Les contrats ni ni étant long à monter et incertain, il serait possible d'envisager une solution finançable dans le cadre de l'animation associant les éléments suivants :

Recuperateur eau 510l - ref.500214 - av couv et robinet
Référence : ME5505531 ✓ En cours de réapprovisionnement - Livré sous 3 semaines
Voir la description complète
★★★★ Noté par 1 bricoleurs
79€00
Frais de port à partir de 6,99 €

Vendu par BricoT
75% d'évaluations positives (133458 ventes)

Modes de livraison disponibles :
- En point relais en 12 à 14 jours ouvrés (Frais de port à partir de 6,99 €)
- À domicile en 12 à 13 jours ouvrés (Frais de port à partir de 10,90 €)

Livraison en France, Belgique (Frais de port variables en fonction du pays de livraison)

Recuperateur eau rect. 520l sahara sable+couv+rob ref.501208
Référence : ME5506304 ✓ En cours de réapprovisionnement - Livré sous 3 semaines
Voir la description complète
119€00
Frais de port à partir de 6,99 €

Vendu par BricoT
75% d'évaluations positives (133457 ventes)

Modes de livraison disponibles :
- En point relais en 12 à 14 jours ouvrés (Frais de port à partir de 6,99 €)
- À domicile en 12 à 13 jours ouvrés (Frais de port à partir de 10,90 €)

Livraison en France, Belgique (Frais de port variables en fonction du pays de livraison)

L’avantage de ce dispositif, c’est qu’il est d’une bonne capacité >510L et léger à transporter. Pour en assurer le remplissage, il faut l’associer avec une bache qui permettra des récolter les eaux.

3. ÉVALUATION DES INCIDENCES DES PROJETS

L’animateur du site (ONF) a travaillé avec Biotope pendant le courant de l’Hiver 2018/2019 pour apporter les renseignements nécessaires à l’évaluation d’incidence du tour de France 2019. Des cartographies et préconisations ont été fournis et divers échanges mails et téléphoniques ont été nécessaire pour trouver un accord commun.

4. SUIVIS SCIENTIFIQUES ET TECHNIQUES

L’ANA a participé à plusieurs études :
- Etude sur l'impact de différents types de gestion (dont l'écobuage) sur des habitats patrimoniaux. L’étude Flore a été réalisée pendant la saison 2018. Les études sur les Rhopalocères et orthoptères seront réalisés en 2019.
- Suivis chiro de la grotte de la petite caougno et découverte d’autres colonies en périphérie du site.

Concernant les suivis scientifiques, l’ONF, NMP, l'ONCFS et l'ANA suivent se site. NMP, l'ONCFS (depuis cette année) et l'ONF participent aux suivis avifaune et font remonter leurs observations aux coordinateurs des plans nationaux d'action ou coordinateurs régionaux rapaces (Gypaète barbu, Percnoptère, Aigle Royal, Faucon pèlerin, ...).
L’ONF travaille au côté de la LPO et NMP pour étudier les possibilités de la caméra de vidéosurveillance installé à l’automne 2018. Il s’agit de mettre au point un protocole de suivi et d’identifier les potentielles sources de dérangements. Plusieurs centaines d’heures de visionnage ont été réalisés. Des pistes de réflexions émergent qui doivent nous permettre d’optimiser le système. **10 Jours ONF** ont été consacrés au suivi de ces espèces.

Suivis vidéo du Gypaète barbu et mise en évidence des perturbations anthropiques

Utilisation du matériel et logiciel de stockage :

Avant de changer le stockeur à la mairie : **Important,** si un visionnage sur d'autre écran, moins récents sont envisagés **OU** lors du changement de stockeur à la mairie, penser à changer la résolution et passer en 1280x720. Eteindre le stockeur.

NB1 : Pour changer la résolution, aller dans Système → Affichage → Résolution

NB2 : Lorsqu'un visionnage des vidéos sur un écran avec une qualité haute définition (fournit avec les stockeurs) est réalisé, il est possible d'augmenter la résolution des vidéos (en 3840x2160@ 30fps).

Changement du stockeur : A la mairie, brancher le stockeur présent à l'écran présent sur place, à l'aide d'un câble VGA fournit. Connexion au logiciel. Eteindre le logiciel.

5. INFORMATION, COMMUNICATION, SENSIBILISATION

L'ONF poursuit son travail sur le site internet et vient de lui offrir de nouvelles possiilités. Il est désormais possible d'ajouter des pièces jointes visulisable selon un acces reglementé. On peut donc ajouter des rapports d'études ou des données plus confidentielles qui pourront être retrocédées d'animateur en animateur. Ce nouvelle onglet peut servir de document de compilation et de base de données.

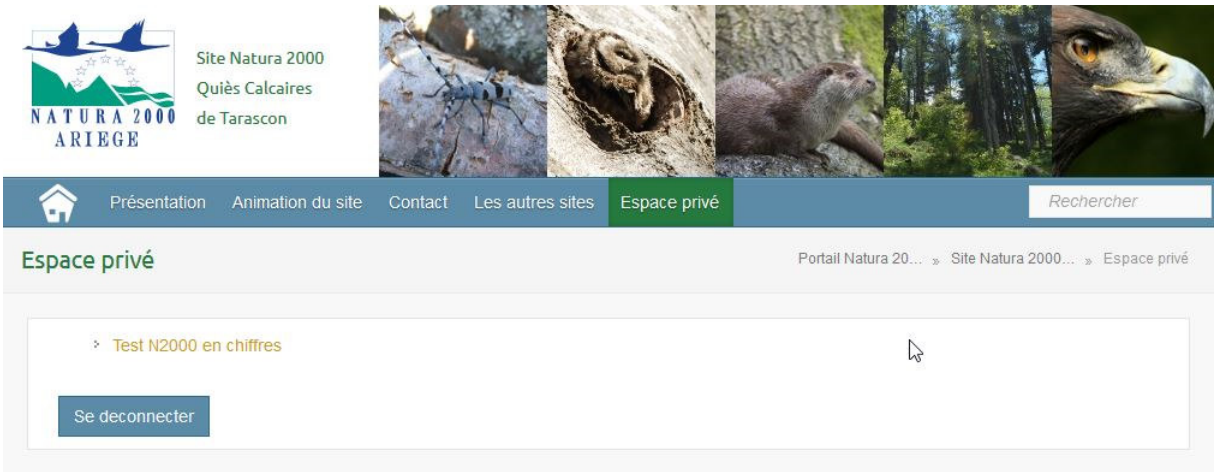

L'animateur met en place une animation pour les scolaires basé sur la lecture du paysage et la découverte des espèces d'intérêt communautaires via la recherche de différences. Un partenariat avec les écoles est en cours. **6 jours de Mr GIRY** ont été nécessaires pour ce travail

Mettre copie écran PP

6. GESTION ADMINISTRATIVE ET FINANCIÈRE ET ANIMATION DE LA GOUVERNANCE DU SITE

L'animateur a réalisé le présent Bilan **(1 jours ONF).**

De nombreux échanges avec les coordinateurs de plans nationaux d'actions ont eu lieu et avec les acteurs locaux ou régionaux tels que (NMP, ANA, ONCFS, CREN midi Pyrénées) soit l'équivalent de **2 jours** (échanges mails ou téléphoniques à raison de 30min à plus d'une heure suivant les thématiques abordées répartis sur l'ensemble de l'animation).

L'animateur du site a consacré du temps à la saisie d'information dans le logiciel SIN2. De nombreuses difficultés ont été rencontrées et une remontée d'information était nécessaire pour tenter d'améliorer le logiciel et en simplifier la saisie. Dans le cadre des sites des Quies, il faudrait saisir 3 fois les mêmes informations et

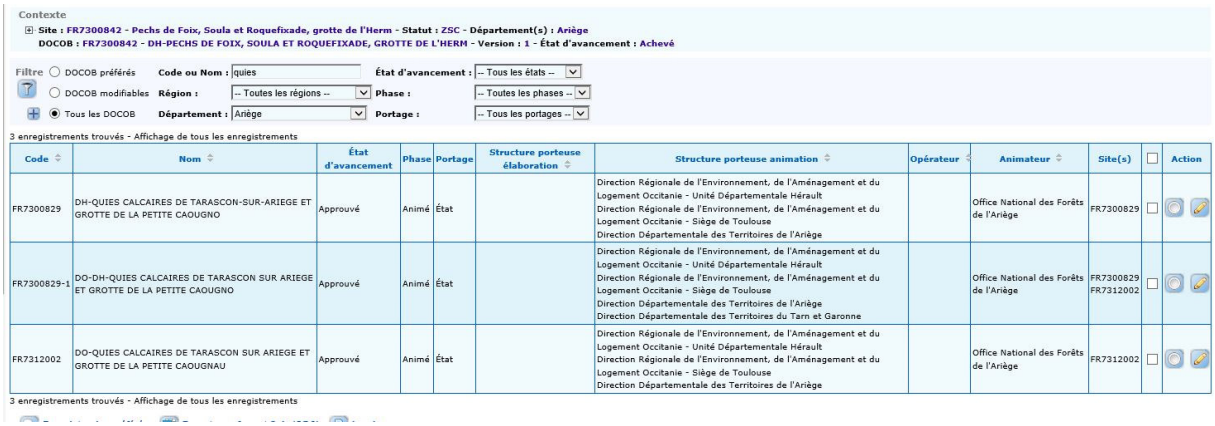

Il n'existe par ailleurs aucune possibilité de saisir des espèces (chiroptères, oiseaux, insectes….)

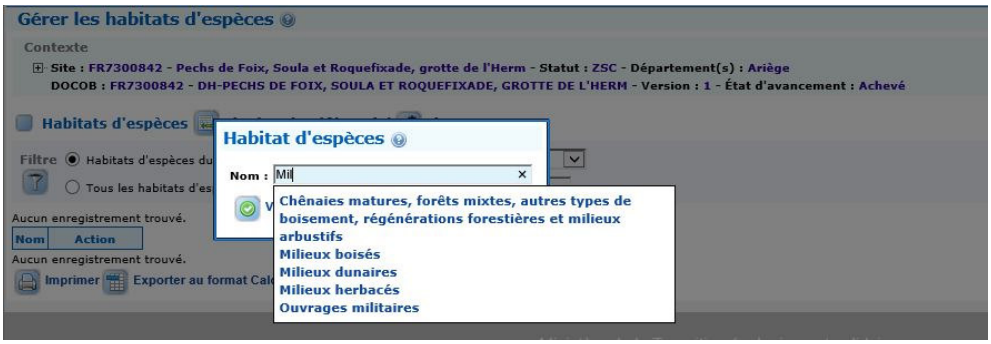

La gestion administrative du dossier a été assurée par Mr Marchand du bureau d'études plaines et montagnes de l'ONF et Madame Palmerio **(environ 4 Jours**).

Extraction rapide des mails échangés pendant la durée de l'animation 2018/2019 concernant le site des Quies de tarascon

De	Objet	Reçu	Taille
Martine Razin	Re: TR: Documents observations	10:44	38 Ko
DENIS ROUSSEAU	Re: TR: Documents observations	08:51	27 Ko
Michaël KACZMAR	Re: Gypa Beille état des stocks...	dim. 18:55	70 Ko
Michaël KACZMAR	Gypa Beille état des stocks...	dim. 10:51	6 Mo
Lucie Durrieu	Documents observations	ven. 22/02	85 Ko
ALBERT Luc - DREAL Nouvelle-Aquitaine/SPN/DBEC/DCGE	Re: gypa sinsat	jeu. 21/02	4 Mo
Vadim Heuacker	RE: gypa sinsat	jeu. 21/02	552 Ko
Martine Razin	RE: gypa sinsat	jeu. 21/02	546 Ko
ALBERT Luc - DREAL Nouvelle-Aquitaine/SPN/DBEC/DCGE	Re: gypa sinsat	jeu. 21/02	992 Ko
ALBERT Luc - DREAL Nouvelle-Aquitaine/SPN/DBEC/DCGE	gypa sinsat	jeu. 21/02	528 Ko
La Toile Éclairee	Maintenance site internet natura2000	mer. 20/02	21 Ko
DENIS et LYDIA	Fwd: Compte rendu obs gypa 13 février	16/02/2019	22 Ko
Nicole Ravaiau	RE: Grotte de la Petite Caougno (Niaux)	14/02/2019	65 Ko
Nicole Ravaiau	RE: Grotte de la Petite Caougno (Niaux)	12/02/2019	61 Ko
JANIN Paul	RE: Grotte de la Petite Caougno (Niaux)	12/02/2019	46 Ko
BERNE Jean-Jacques (Chargé d'expertises environnementales) - DDT 09/SER/BioFor	Tr: AMI Efficacité Natura 2000	11/02/2019	58 Ko
BERNE Jean-Jacques (Chargé d'expertises environnementales) - DDT 09/SER/BioFor	Re: [INTERNET] RE: COPIL Quies	31/01/2019	74 Ko
BERNE Jean-Jacques (Chargé d'expertises environnementales) - DDT 09/SER/BioFor	Re: [INTERNET] COPIL Quies	29/01/2019	48 Ko
Martine Razin	RE: SINSAT	29/01/2019	42 Ko
GIRY Quentin	COPIL Quies	28/01/2019	16 Ko
Martine Razin	SINSAT	28/01/2019	31 Ko

"BERNE Jean-Jacques (Chargé d'expertises environnementales) - DDT 09/SER/BioFor"	Re: [INTERNET] Site Natura 2000	19/12/2018	50 Ko
lydiadenis@free.fr	Re: nouveau (?) site équipé sur Ornolac	13/12/2018	21 Ko
lydiadenis@free.fr	Re: nouveau (?) site équipé sur Ornolac	13/12/2018	22 Ko
Michaël KACZMAR	nouveau (?) site équipé sur Ornolac	12/12/2018	2 Mo
GIRY Quentin	RE: Méthodo Surveillance caméra vidéo d.docx	10/12/2018	23 Ko
GIRY Quentin	RE: Méthodo Surveillance caméra vidéo d.docx	10/12/2018	15 Ko
GIRY Quentin	RE: Méthodo Surveillance caméra vidéo d.docx	30/11/2018	15 Ko
Martine Razin	RE: Méthodo Surveillance caméra vidéo d.docx	28/11/2018	12 Mo
Martine Razin	Envoi d'un message : Méthodo Surveillance caméra vidéo d.docx	28/11/2018	52 Ko
LYDIA DENIS	Re: projet Caméra Sinsat	27/11/2018	27 Ko
LYDIA DENIS	Re: projet Caméra Sinsat	27/11/2018	30 Ko
DENIS ROUSSEAU	Re: Stage Gypa à partir de mi janvier	27/10/2018	26 Ko
GIRY Quentin	contrat grotte de niaux	17/10/2018	3 Mo
Vadim Heuacker	RE: Sports de loisir & équipement gorges Frau	24/09/2018	61 Ko
MARCHAND Marc	TR: FACTURATION PARTIELLE N2000 QUIES DE TARASCON	20/09/2018	48 Ko
MARCHAND Marc	FACTURATION PARTIELLE N2000 QUIES DE TARASCON	20/09/2018	40 Ko
Vadim Heuacker	Mise en place vidéosurveillance - APPB des Quiés de Sinsat	17/09/2018	103 Ko
François Prud'homme	RE: Cartographie des habitats du site des Quies	13/09/2018	40 Ko
"TELLIER Sébastien - DREAL Occitanie/DE/DBMC"	Re: FSD - FR7312002 - Quies Calcaires de Tarascon	27/07/2018	33 Ko
GIRY Quentin	prestation de gestnat sur le site N2000 Pechs de Foix	02/07/2018	93 Ko
i31544@onf.fr	Message from KM_C458	02/07/2018	93 Ko
"TELLIER Sébastien - DREAL Occitanie/DE/DB/DBMC"	Tr: FSD - FR7312002 - Quies Calcaires de Tarascon	06/06/2018	219 Ko
MARCHAND Marc	MARCHE NATURA2000 LOT NUMERO 2 QUIES DE TARASCON ANIMATION 2018/2019	29/05/2018	33 Ko
MARCHAND Marc	MARCHE NATURA2000 LOT NUMERO 2 QUIES DE TARASCON ANIMATION 2018/2019	29/05/2018	33 Ko
MARCHAND Marc	MARCHE NATURA2000 LOT NUMERO 2 QUIES DE TARASCON ANIMATION 2018/2019	29/05/2018	35 Ko

L’animation 2018/2019 a fait l’objet d’échanges téléphoniques non répertoriés ci-dessus mais néanmoins nombreux. Ces échanges sont réalisés avec les élus locaux (maires, conseillers municipaux, communauté de communes), avec les sous traitants (NMP, ANA, Gestnat), avec la DDT pour rendre compte de notre animation et préparer les animations futurs. Il est important de noter que des échanges sont en cours avec la mairie d’Ornolac-Ussat les bains, pour travailler sur la suite de l’action.

Agence études territoriale
Unité de production Plaines et Montagnes
9 rue du lieutenant Paul Delpech – 09000 FOIX
Tél. : 05 34 09 82 09 – quentin.giry@onf.fr

Office National des Forêts

www.onf.fr

Champ de certification « cœur de métier » : ISO 9001 et 14001

PEFC 10-4-4 / Promouvoir la gestion durable de la forêt / pefc-france.org